

# **ИСПОЛЬЗОВАНИЕ РЕСУРСОВ СЕТИ ИНТЕРНЕТ ПРИ РЕАЛИЗАЦИИ ПРОГРАММ ТУРИСТСКО- КРАЕВЕДЧЕСКОЙ НАПРАВЛЕННОСТИ**

Шачина Е.А., методист МБУДО БЦВР БГО





# ТУРИСТСКО-КРАЕВЕДЧЕСКАЯ НАПРАВЛЕННОСТЬ





# **ПРЕИМУЩЕСТВА ИСПОЛЬЗОВАНИЯ ДОТ И ЭО**

- **Возможность организовать прохождение теоретического материала**
- **Применение тестирующих программ**
- **Проведение внеклассных мероприятий**
- **Подготовка к оценочному зачету**
- **Разработка учебных проектов**
- **Работа с обучающимися, имеющими ограниченные физические возможности**

# ОБРАЗОВАТЕЛЬНЫЕ ПЛАТФОРМЫ И СЕРВИСЫ



телефон



электронная почта



WhatsApp



группы «ВКонтакте»



Skype



Zoom



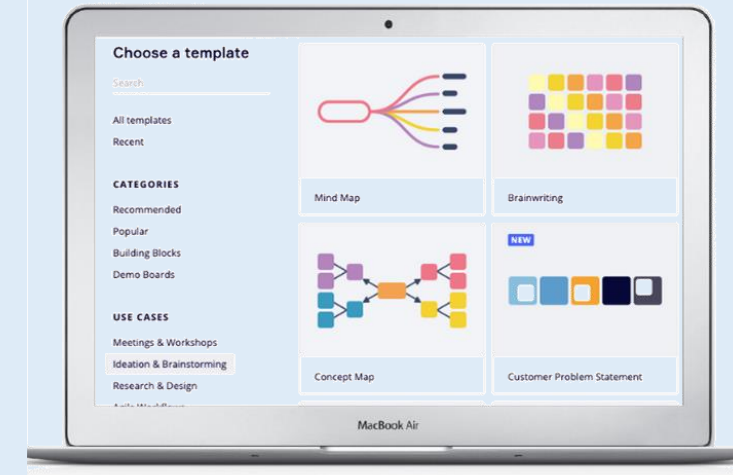
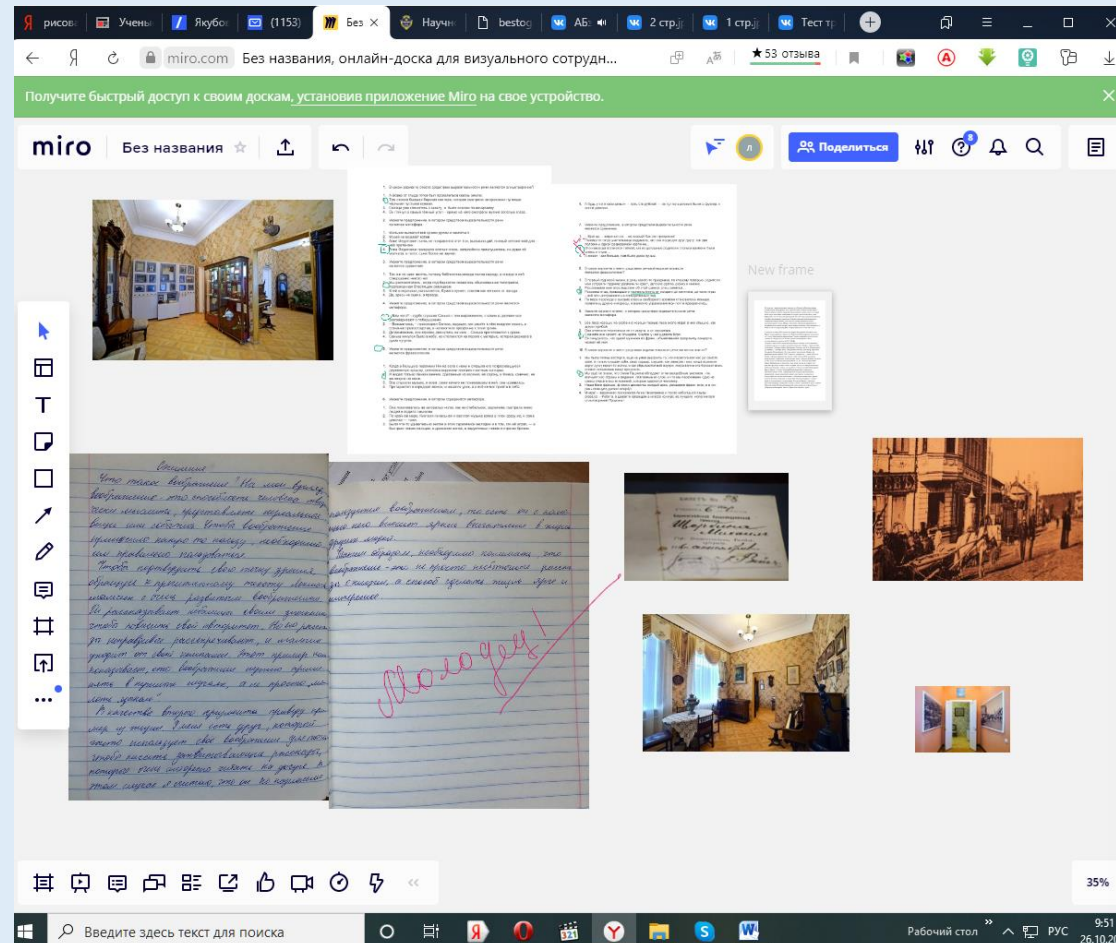
Google-формы

# ОБРАЗОВАТЕЛЬНЫЕ ПЛАТФОРМЫ И СЕРВИСЫ



## Интерактивная доска Miro

<https://miro.com/>



Панель инструментов для взаимодействия с участниками включает следующие элементы:

<ul style="list-style-type: none"> <li>Создание нового «фрейма», нового слайда для контента.</li> </ul>	<ul style="list-style-type: none"> <li>Запуск режима презентации.</li> </ul>
<ul style="list-style-type: none"> <li>Просмотр комментариев.</li> </ul>	<ul style="list-style-type: none"> <li>Режим чата.</li> </ul>
<ul style="list-style-type: none"> <li>Карточки. Этот инструмент удобно использовать в эдждл-форматах совместной работы.</li> </ul>	<ul style="list-style-type: none"> <li>Скриншеринг. В этом режиме участники могут только следовать за экраном преподавателя.</li> </ul>
<ul style="list-style-type: none"> <li>Голосование. Можно назначить количество голосов на каждого участника и выбрать элементы, за которые можно голосовать: тексты, изображения или стикеры.</li> </ul>	<ul style="list-style-type: none"> <li>Режим видеочата. Доступен только в платных версиях, но для видеосвязи при работе с Miro можно использовать сторонние ресурсы.</li> </ul>
<ul style="list-style-type: none"> <li>Таймер. Вы можете ограничить время на выполнение заданий.</li> </ul>	<ul style="list-style-type: none"> <li>История изменений. Если кто-то сотрёт весь контент, вы легко узнаете, кто это сделал.</li> </ul>

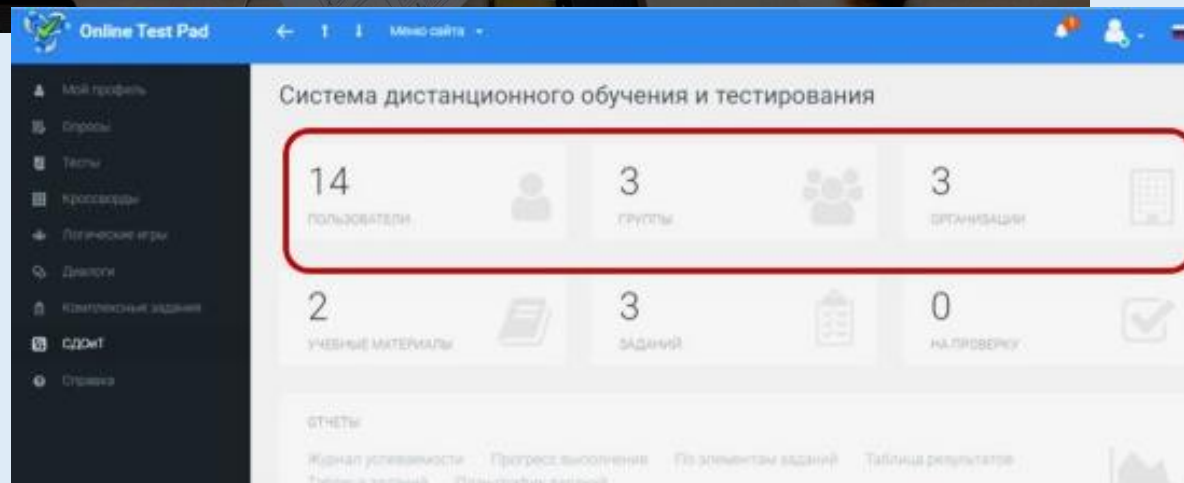
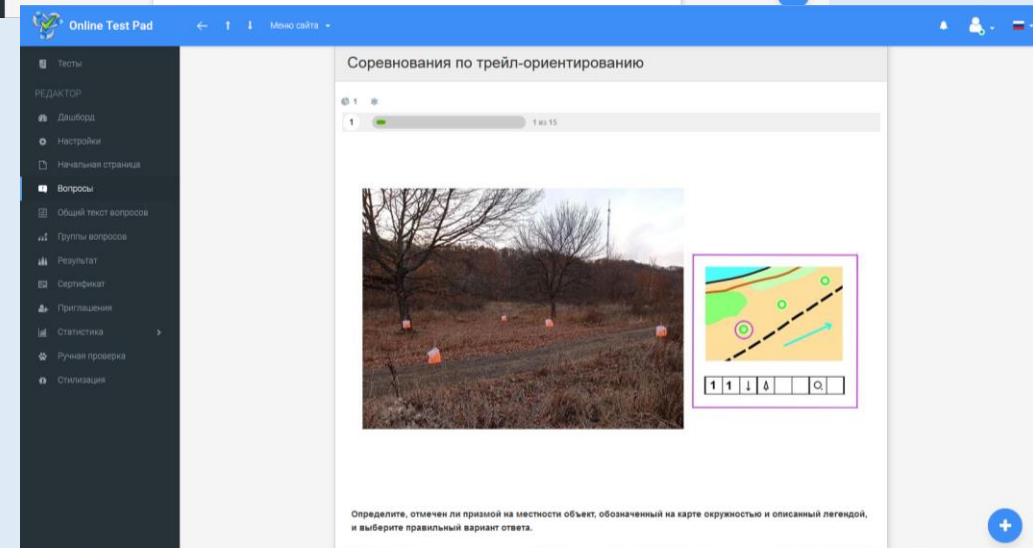
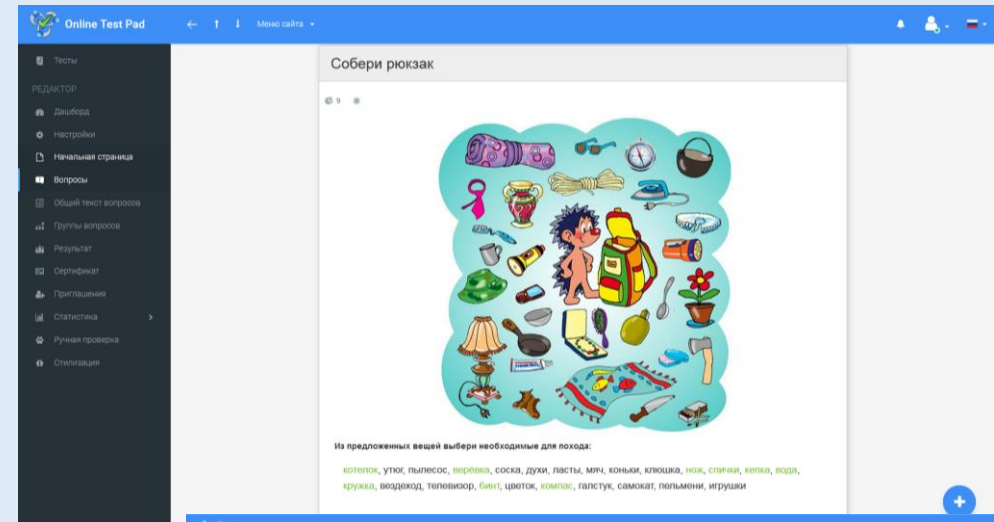
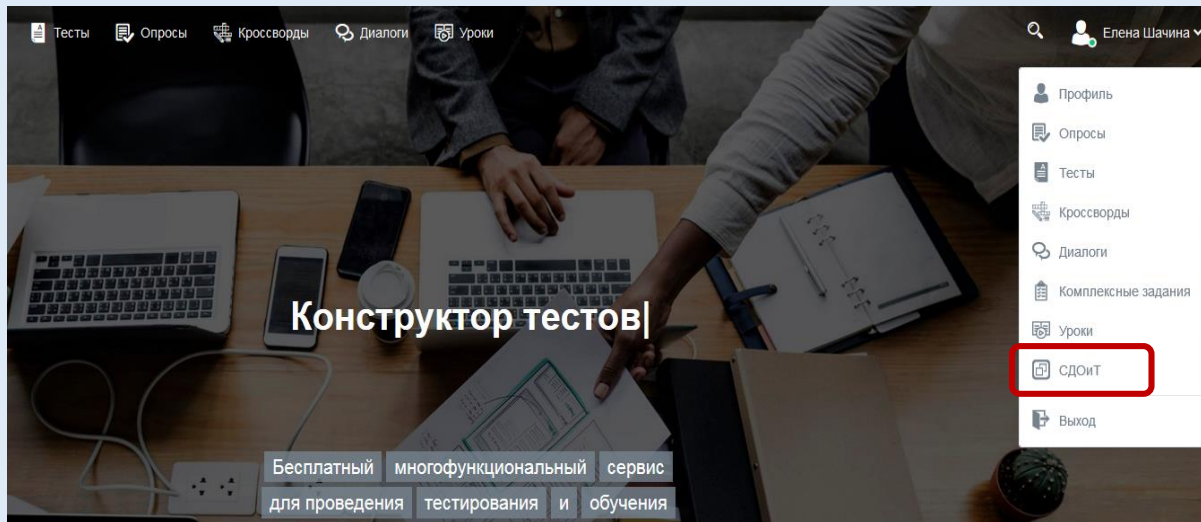
Значок	Функция
	Переключение курсора в режим «ладонь» для перетаскивания поля.
	Выбор шаблона. Майндмэп, коллаж, алгоритм, инфографика и другие. Но можно начать и с чистого поля.
	Добавление текста.
	Стикеры. Вы можете менять их цвет, размер, шрифт текста, а также тегировать и лайкать. Если вы скопируете ячейки экселевского документа и вставите на доску — информация превратится в стикеры. А ещё вы можете сфотографировать реальные стикеры, прикрепить фото на доску — и стикеры станут электронными ✨
	Фигуры. Можно менять их заливку и управлять текстом внутри.
	Стрелки для соединения объектов.
	Ручка и ластик. Есть функция «smart drawing»: как бы криво вы ни нарисовали треугольник — он тут же выправится.
	Комментарии с возможностью отметки конкретных учеников.
	Создание рамки определённого формата: А4, для экрана айфона или айпада и др.
	Загрузка файлов с компьютера, по ссылке, из GoogleDrive, DropBox, библиотеки изображений и др. Вы можете добавлять pdf-файлы, гугл-документы, презентации — любые виды контента.

# ОБРАЗОВАТЕЛЬНЫЕ ПЛАТФОРМЫ И СЕРВИСЫ



## Online Test Pad

<https://onlinetestpad.com/>





# ОБРАЗОВАТЕЛЬНЫЕ ПЛАТФОРМЫ И СЕРВИСЫ



## LearningApps.org

<https://www.learningapps.org/>



# ОБРАЗОВАТЕЛЬНЫЕ ПЛАТФОРМЫ И СЕРВИСЫ

## Kahoot!



<https://kahoot.com>

1 Quiz  
Как называется этот узел?

Time limit: 20 sec  
Points: 1000  
Answer options: Single select

Image reveal

Булинь, Восьмёрка, Проводник, Двойной проводник

3 Quiz  
Что обозначает этот топографический символ?

4 Quiz  
Назовите форму рельефа

5 Quiz  
Как называется изображённая на рисунке горизонталь?

Time limit: 20 sec  
Points: 1000  
Answer options: Single select

Полугоризонталь, Основная горизонталь, Бергштрих, Утолщённая горизонталь



You have completed the challenge

Open for: 15 hours 38 minutes

1 Виктор	4682
2 Дима	4556
3 Лена	4305

Save this link and come back to see the podium once the challenge has finished


<https://kahoot.it/challenge/5a56bd72-536...> Copy





# РАЗРАБОТКА ТУРИСТСКИХ МАРШРУТОВ

Яндекс.Карты

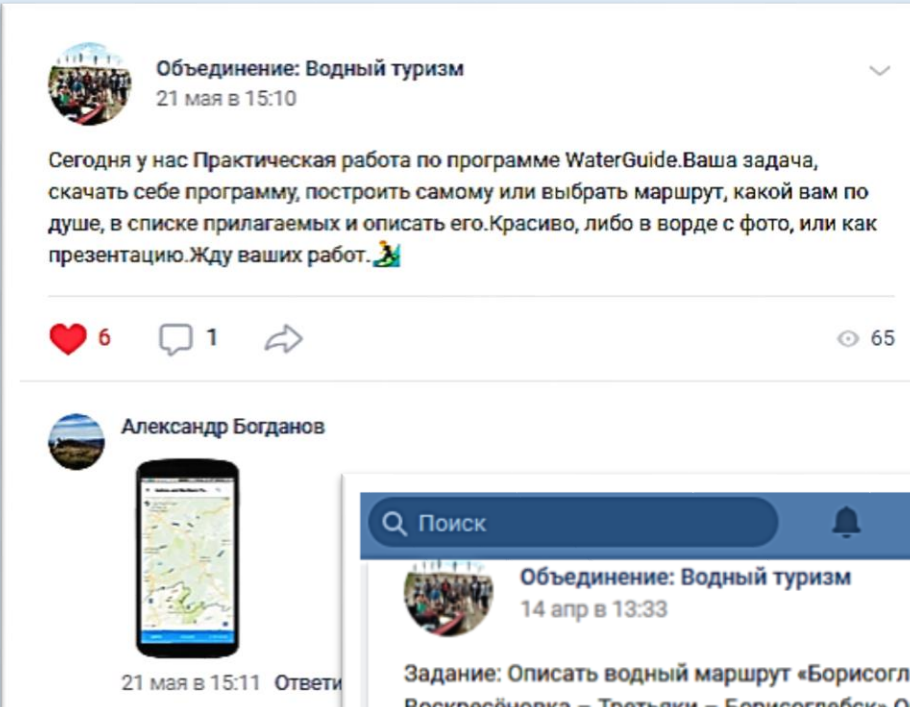


**whitewater.guide**  
Konstantin Kuznetsov Спорт ★★★★★ 77

Поддерживаются покупки в приложении  
Добавить в список желаний Установить

all-in-one mobile app for kayakers

Представьте, что вы приехали сплавать в незнакомый регион. Всю ночь шел дождь, и на утро все реки вспухли. Все планы рухнули, что плыть не ясно, и вам надо срочно построить новый план здесь и сейчас, чтобы не тратить драгоценное время. Традиционно такая задача отнимает много сил, времени, а иногда и денег. Надо изучать карту, гайдбуки, блоги, читать статьи в интернете, искать видео, пытаться найти данные с гидропостов и звонить друзьям. Whitewater.guide справится со всеми этими задачами, и поможет вам быстро сделать правильный выбор и поскорее оказаться на реке!



**Объединение: Водный туризм**  
21 мая в 15:10

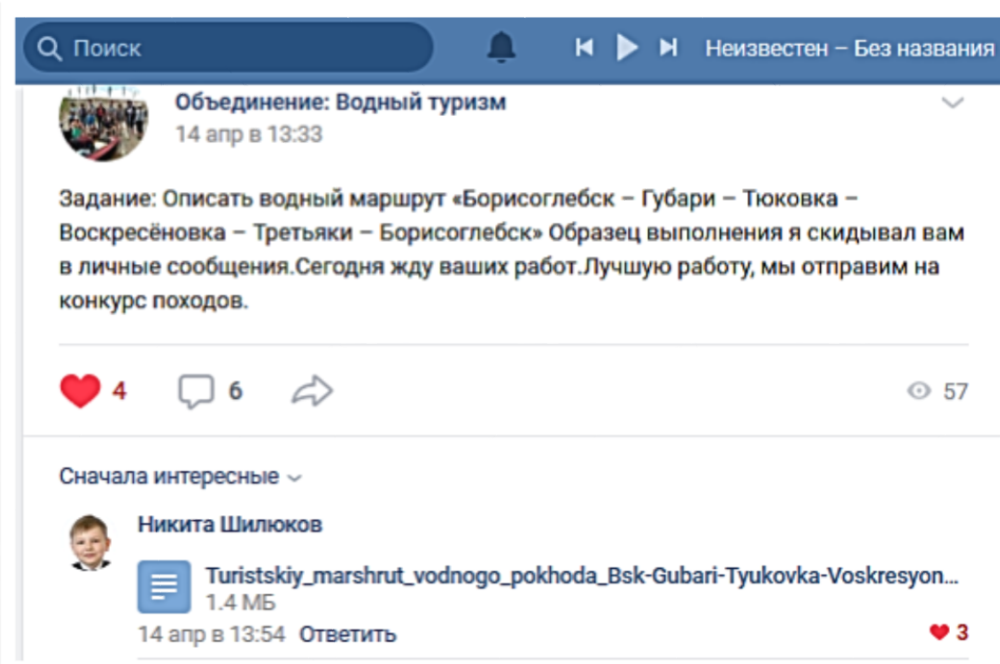
Сегодня у нас Практическая работа по программе WaterGuide. Ваша задача, скачать себе программу, построить самому или выбрать маршрут, какой вам по душе, в списке прилагаемых и описать его. Красиво, либо в ворде с фото, или как презентацию. Жду ваших работ. 🙌

6 ❤️ 1 💬 65 👁

**Александр Богданов**  
21 мая в 15:11 Ответить



Википедия



**Объединение: Водный туризм**  
14 апр в 13:33

Задание: Описать водный маршрут «Борисоглебск – Губари – Тюковка – Воскресёновка – Третьяки – Борисоглебск» Образец выполнения я скидывал вам в личные сообщения. Сегодня жду ваших работ. Лучшую работу, мы отправим на конкурс походов.

4 ❤️ 6 💬 57 👁

Сначала интересные ▾

**Никита Шилоков**  
Turistskiy\_marshrut\_vodnogo\_pokhoda\_Bsk-Gubari-Tyukovka-Voskresyon...  
1.4 МБ  
14 апр в 13:54 Ответить 3 ❤️



# ОНЛАЙН-ИГРЫ



<https://www.игрыпазлы.com>

Создайте пазл | Поделись с друзьями | Наслаждайтесь обнаружения, кто является лучшим и самым быстрым.

Частные | Общественные

Описание

кусочки: 6, 12, 20, 30, 48, 54, 63, 70, 80, 99

Вращение Неактивные | Вращение Активная

Пазл Стили: Элементный, Классик, Треугольник, Квадрат, Овал, Звезда

Обзор... | Файл не выбран. | Загрузить ваше изображение

Control panel: 6, 12, 20, 30, 48, 54, 63, 70, 80, 99, 43, icons for rotation, zoom, and help.


ranking

Ранг	Имя	Время (секунд)
1	Мальцева Виктория Бо	84
2	Анастасия Пономарева	93
3	...	98
4	Бурмасова Диана МБОУ	100
5	Филатов Александр СП	102
6	Данилец Артём Боганс	103
7	Мальцева Виктория Бо	109
8	Рыбалкина Алёна Бога	111
9	Сафонова Виктория Бо	114
10	Имя	116
11	Акбарова Софья Боган	127
12	Ирина	128



# ОНЛАЙН-ИГРЫ

<https://www.graycell.ru/works/orientation/2.html>



сайт сканвордов, кроссвордов и головоломок  
**СЕРЫЕ КЛЕТЧКИ**

Главная ▶ Спортивное ориентирование ▼

**Спортивное ориентирование**  
15 бесплатных векторных работ для печати

Перед вами карта местности. Найдите путь, по которому можно добраться от старта до финиша за минимальное время. Преодолеть клетку с полем можно за 1 минуту, с лесом - за 2 минуты. Дольше всего пробираться через болото - 3 минуты. По диагонали из клетки в клетку перемещаться запрещено.

ПРИМЕР РЕШЕНИЯ:

**5. Спортивное ориентирование**

**Формат:** EMF (сетка + ответы)  
**Архив:** ZIP (24 KB)

скачать в векторном формате

**4. Спортивное ориентирование**

**Формат:** EMF (сетка + ответы)  
**Архив:** ZIP (26 KB)

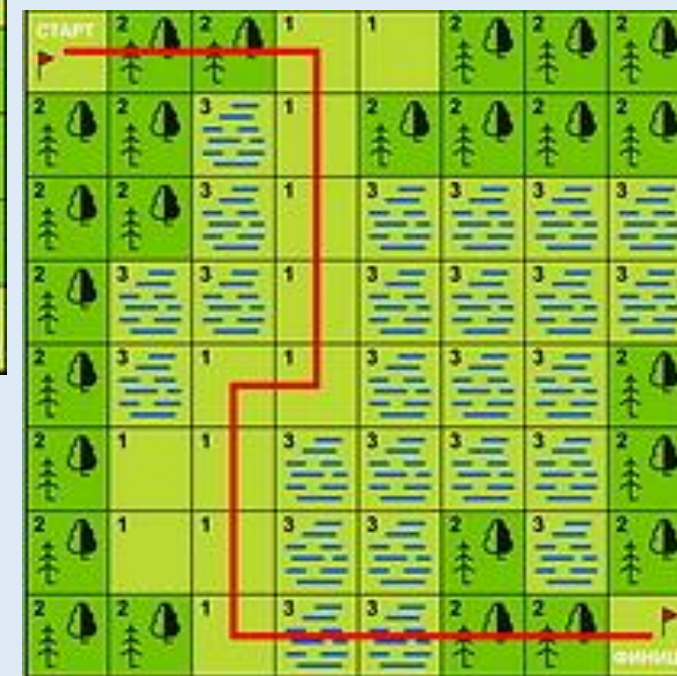

скачать в векторном формате

**РУБРИКИ**

- Для печати (3764 работы)
  - Сканворды
  - Кроссворды
  - Судоку
  - Японские кроссворды
  - Головоломки
  - Игры со словами
  - Детские
- Онлайн
  - Сканворды (3735 работ)
  - Судоку (1344 выпуска)
- Поисковик
- Словарь кроссвордиста
- Помощь друга
- Заказать работу
- Каталог ссылок

**-20% В ДЕКАБРЕ**

**ДОМ ДЛЯ ДРУГА**





# ОНЛАЙН-ИГРЫ

<https://www.mybelovka.ru/sportsman/games.php>



myBelovka.ru | САЙТ ЛЮБИТЕЛЕЙ СПОРТИВНОГО ОРИЕНТИРОВАНИЯ

myBelovka.Ru  
**Моя Беловка**  
Спортивное ориентирование  
в Санкт-Петербурге

ГЛАВНАЯ НАШ СПОРТ СШОР "ЭКРАН" ПРОГРАММА СПОРТСМЕНАМ РОДИТЕЛЯМ

Планируется Конкурс Выполнение разрядов Сборы и тренировки **Компьютерные игры** Карты / Программы Правила СО

Спортсменам

### Компьютерные игры для спортивного ориентирования

Сайт игр для спортивного ориентирования !

1. Пазлы из карт: [Карта 1.](#) [Карта 2.](#) [Карта 3.](#) [Карта 4.](#) [Карта 5.](#) [Карта 6.](#) - Не требуют установки, просто скачайте и запустите файл. Составление пазлов из карт ориентирования - можно включать в тренировочный и учебный процесс для спортсменов любого уровня. Развивает зрительную память.
2. Программа для составления **пазлов из своих карт**. Сканируете или фотографируете карту. Загружаете ее в программу, нажимаете "создать игру" и программа режет вашу карту на пазлы. Есть справка на русском языке.
3. Программа для изучения **легенд**. Английский или Украинский язык.
4. ОБНОВЛЕНО - Игры - **CF (Catching Futures)** - лучшая, на наш взгляд. Зарегистрированная версия позволяет подгружать в игру свои карты с дистанциями и "пробежать" их! Реальные карты с Российских соревнований на сайте русскоязычной версии программы [Здесь](#).
5. Игры - **LOIF (Lost in forest)** - требует особой настройки.
6. Игры - **virtualori** -
7. Игры - **WinOI** - самая первая подобная игрушка, для начинающих и для общего развития. Примечательна тем, что на большой скорости или беге в гору спортсмен "устаёт" и резко теряется скорость (всё как в жизни!).
8. **Онлайн тренинги** для развития зрительной памяти, скорочтения (улучшает периферическое зрение, помогает помнить участки карты вокруг контрольных пунктов).

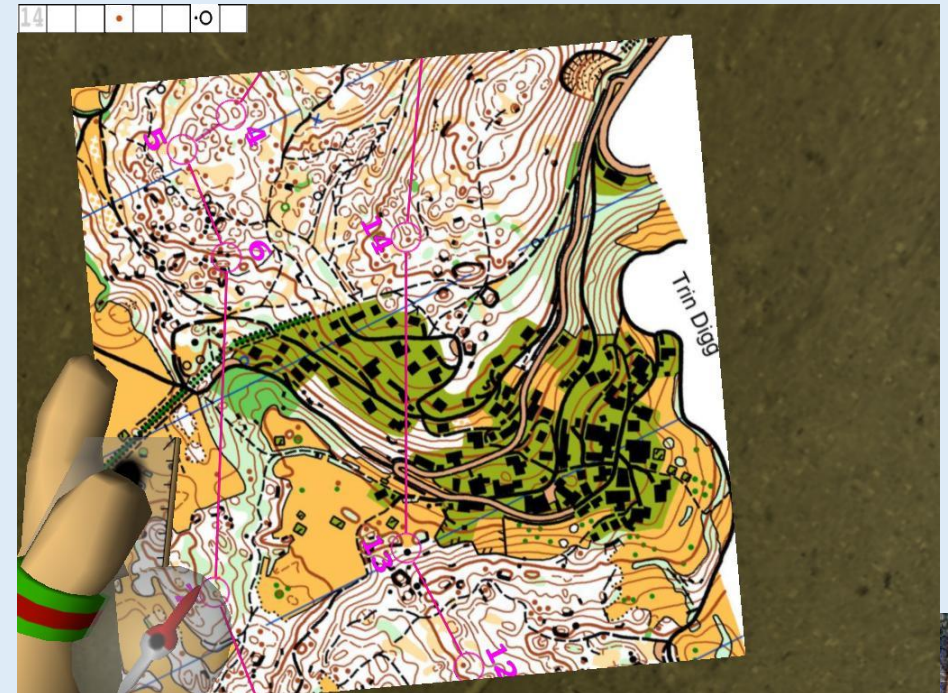
**Расписание занятий**

Здесь Вы можете посмотреть расписание занятий по спортивному ориентированию в Приморском районе тренера Белова В.Г.

**Скачать**

**Скачать 0+**

Браузер с режимом Турбо, защитой от вирусов, синхронизацией и режимом инкогнито. 0+





# ОНЛАЙН-ИГРЫ

<https://trailo-i.sportog.ru/>

**O-Puzzle**  
2Dreams Головоломки ★★★★★ 96

Есть реклама

Добавить в список желаний

Установить

Приложение представляет собой необычную игру памяти. Вам нужно найти верную пару картинка условного знака и его словесное описание.

Оптимизировано для телефона, в верхнем правом углу появляется увеличенное изображение последней открытой картинки.

**SportOG Internet TrailO**

Соревнования по Internet TrailO

Internet TrailO / Список соревнований

Ответы на задаваемые пользователями вопросы:  
- На каждой станции может быть несколько обзоров на флаги, кнопки смены обзора находится над фотографией  
- Фотографии и карты с заданиями кликабельны, нажав на них Вы можете их увеличить на весь экран

В случаях каких-либо сложностей в работе с сайтом - просьба писать на почту [foib9@gmail.com](mailto:foib9@gmail.com) с описанием проблемы и желательно прикрепить скриншоты экрана по возможности. Также напоминаем, что мы всегда рады принять все Ваши предложения и идеи по развитию проекта.

Заданий	Статус	Название	Действия
16	21	Internet TrailO O-Smolensk Cup - 2020. 3 этап	Участовать
16	19	Internet TrailO O-Smolensk Cup - 2020. 2 этап	Участовать
16	18	Internet TrailO O-Smolensk Cup - 2020. 1 этап	Участовать в/к
18	17	Internet-TrailO-Rostov-2020#2 и Первенство Ростовской области	Участовать в/к
6	16	Internet-TrailO-Don-2020	Участовать в/к
18	13	Internet-TrailO-Rostov-NV-2018#5	Участовать в/к
16	11	Internet-TrailO-Rostov-2018#4	Продолжить в/к
18	7	Internet-TrailO-Rostov-2018#3	Участовать в/к
7	6	Internet-TrailO-Rostov-2018#2	Участовать в/к
1	4	Test#2	Участовать в/к
1	3	Test#1	Участовать в/к
1	1	Тестовый ящик	Участовать в/к

Победители и призеры

ИНТЕРNET TRAILO O-SMOLENSK CUP - 2020. 1...

- Кобелев Сергей Леонидович 1 место, 16 из 16 заданий
- Марченко Наталья Петровна 2 место, 16 из 16 заданий
- Glotov Dmitrii Igorevich 3 место, 16 из 16 заданий

ИНТЕРNET TRAILO ROSTOV-2020#2 И ПЕРВЕНСТ...

- Панков Михаил Владимирович 1 место, 18 из 18 заданий
- Данько Ия Викторовна 2 место, 18 из 18 заданий
- Русаков Сергей Николаевич 3 место, 18 из 18 заданий

ИНТЕРNET TRAILO-DON-2020

- Вербицкий Данил Евгеньевич 1 место, 6 из 6 заданий
- Волков Алексей Михайлович 2 место, 6 из 6 заданий
- Кюшков Максим Александрович 3 место, 6 из 6 заданий

Последние отзывы



11.04.2020  
Спринг-Станция №1

ТРЕЙЛ-ОРИЕНТИРОВАНИЕ  
n=1m.

ТКП1-1 0,0 km

1 A-F

A B C D E F Z

<https://play.google.com/store/apps/details?id=net.ucoz.ogomel.opuzzle&hl=ru>

# ПРОВЕДЕНИЕ СОРЕВНОВАНИЙ




**СОРЕВНОВАНИЯ «ШКОЛА БЕЗОПАСНОСТИ»**

<https://vk.com/event198578340>

**СОРЕВНОВАНИЯ ПО ТРЕЙЛ-ОРИЕНТИРОВАНИЮ**

<https://vk.com/event199549583>



**СОРЕВНОВАНИЯ «ТУРИСТ ГОДА-2020»**

<https://vk.com/event199549583>



# НАШИ КОНТАКТЫ

<https://vk.com/public63312030>

**СПЮТур.ru**  
изменить статус

**Информация**

Эта группа для тех, кто не боится трудностей, готов преодолевать любые препятствия, встречающиеся на пути, любит путешествовать, романтику, песни у костра... В общем, для настоящих туристов!

<http://borisoglebskaya-spyutur.webnode.ru/>

+7 (47354) 6-15-03

Меню Настроить




Узнать подробнее

**СПЮТур.ru** запись закреплена  
1 дек в 22:27

Лучшие туристские маршруты определены!

Борисоглебский городской округ – живописный и привлекательный уголок Воронежской области, который хранит в себе историческое и культурное наследие России. Потенциальных туристов он сейчас привлекает возможностью походить по улочкам исторического центра и насладиться атмосферой старины. Показать полностью...





Структурное  
Подразделение  
Юных  
Туристов  
МБУДО БЦВР БГО

Вы подписаны

Написать сообщение

Управление

Сообщения

Статистика

Комментарии

События

Сайт из сообщества New

Реклама сообщества

Включить уведомления

Рассказать друзьям

Ещё

Добавить историю

Подписаны 77 друзей

Ссылки 16 ред.

- Объединение "Искатели" МБУДО БЦВР БГО 49 участников
- Туризм г.Борисоглебск 160 участников
- Объединение: Водный туризм Туризм, путешествия
- Путешественник PROF! | Борисоглебск 21 участник
- Начальная туристская подготовка | Борисоглебск 2 участника

Фотоальбомы 9

- Знатоки родного края - ... 44
- Всероссийский фестив... 149

**Адрес:**  
г. Борисоглебск,  
ул. Свободы, д. 172

**Телефон:**  
8(47354) 6-15-03

**E-mail:**  
[stancsutur@yandex.ru](mailto:stancsutur@yandex.ru)